



Provincia di Modena

**Variante al PTCP in attuazione del Piano di Tutela delle Acque della Regione Emilia-Romagna**

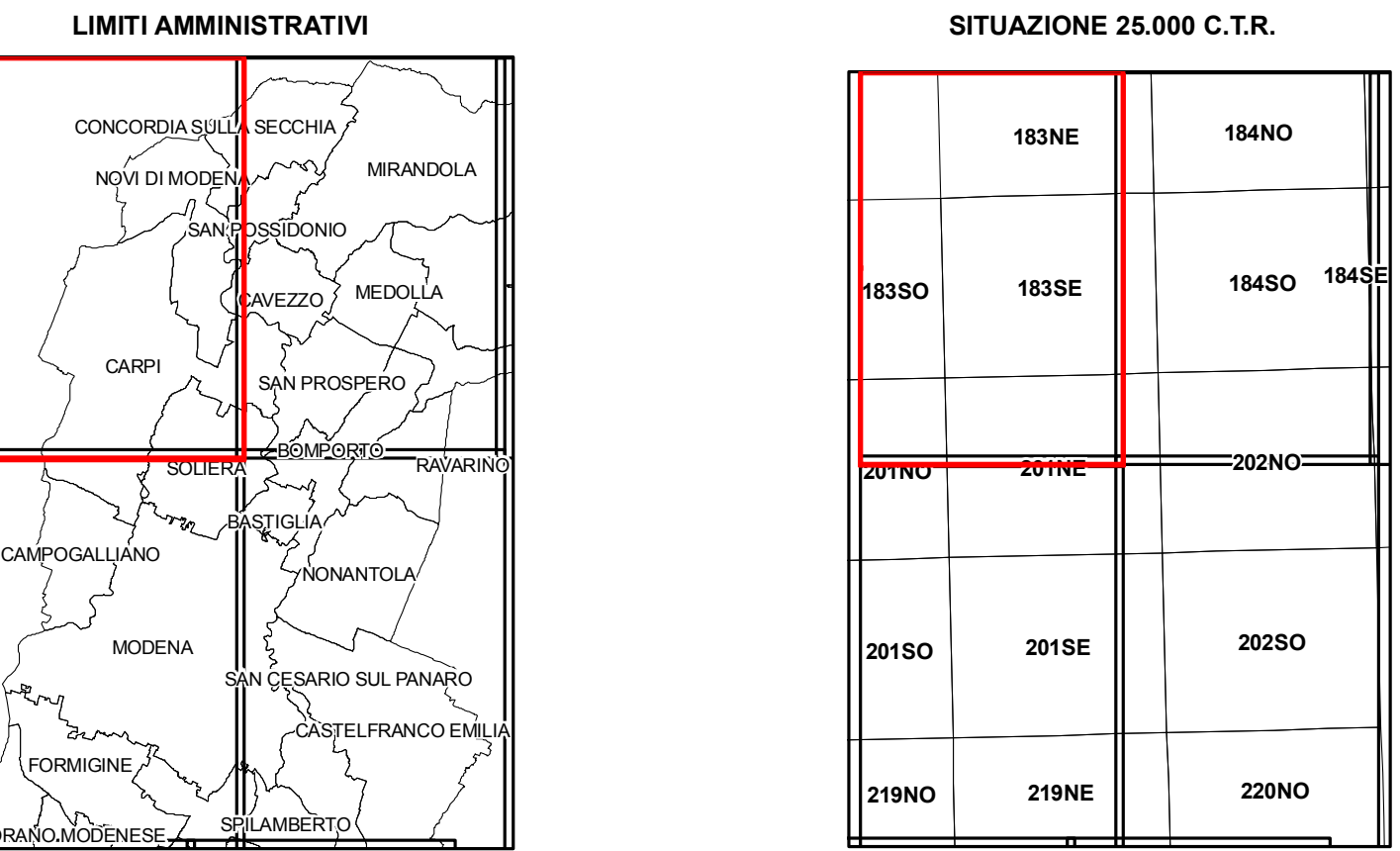
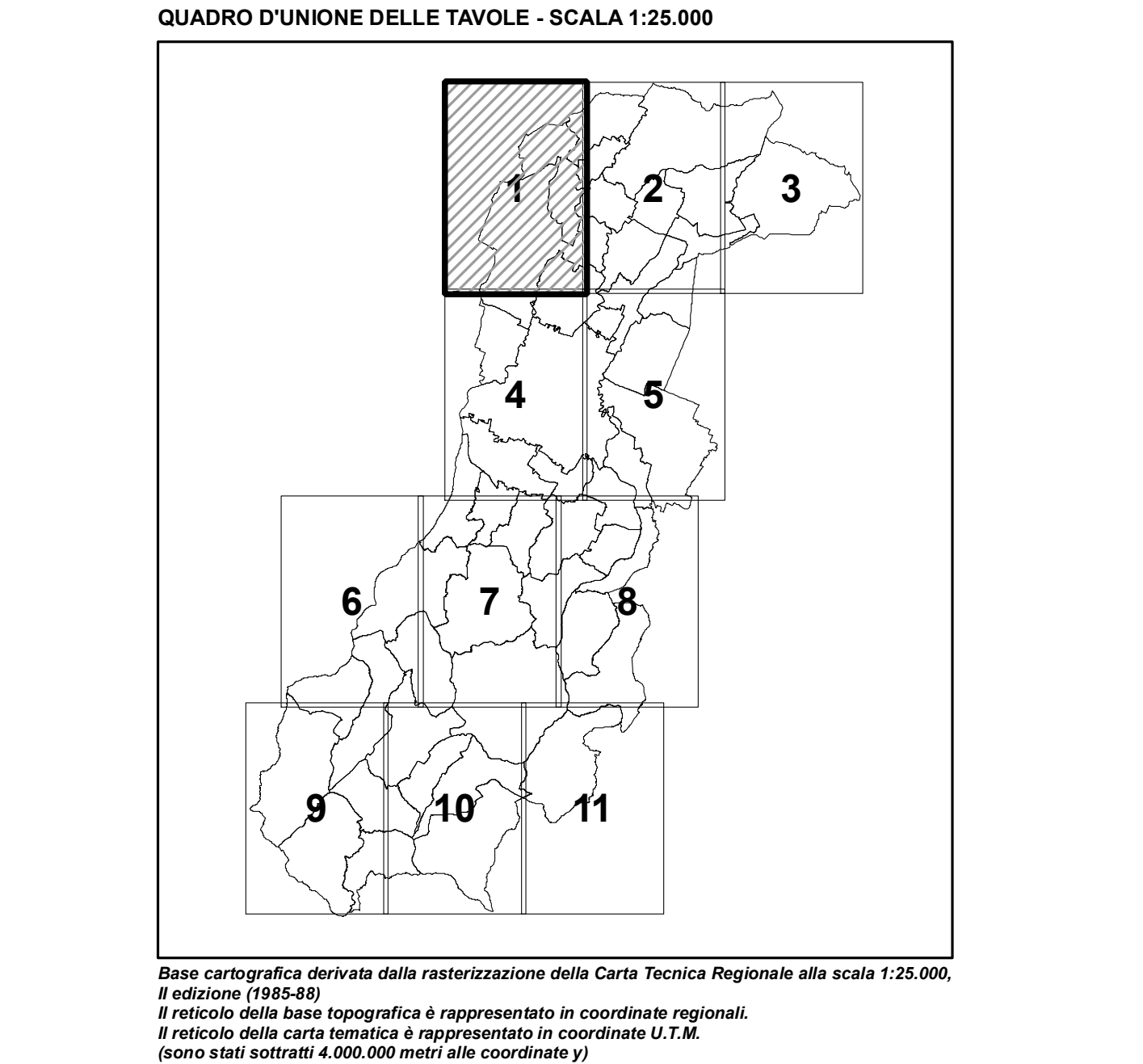
**Allegato 1**  
**Carta di inquadramento degli elementi idrografici e dei punti di captazione delle acque destinate al consumo umano**

**Relazione Generale**  
**Tavola 1.1**


Adottata con D.C.P. n. 110 del 18/07/07





 SISTEMA INFORMATIVO TERRITORIALE  
PROVINCIA DI MODENA




**VOCI DI LEGENDA**


 idrografia principale

 idrografia di riferimento

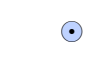
 bacino di riferimento


**Captazioni ad uso idropotabile**

 pozzo


 captazione in corpo idrico superficiale


**Sorgente**


 Sorgenti captate ad uso idropotabile - "SP"


 Sorgenti di interesse - "AS"


**Zone di rispetto di pozzi e sorgenti - Piano d'ambito del Servizio Idrico Integrato nell'A.T.O. n. 4 di Modena 2007/2024 (D.A. n. 16 del 27/11/2006)**

 metodo geometrico - raggio 200 m


 metodo cronologico - TR 60 gg


 metodo cronologico - TR 180 gg


 metodo cronologico - TR 365 gg


 Cavità ipogee


**Captazioni e delimitazioni di concessioni di Acque minerali, termali e di sorgente**


 Acque Minerali - LR 32/1988

 Acque Termali - LR 32/1988

 Acque di Sorgente - Dlgs 339/1999

 Delimitazione Concessioni di "Acque minerali" - LR 32/1998

 Delimitazione Concessioni di "Acque termali" - LR 32/1998

 Delimitazione Concessioni di "Acque di sorgente" - Dlgs 339/1999

